



# WANDER- & RADTOUREN

IN UND UM LAMSPRINGE

## LAMSPRINGE

HAT VIEL ZU BIETEN

## IMPRESSIONEN

KLOSTERWANDERWEG  
LAMSPRINGE BRUNSHAUSEN

SKULPTURENWEG „DAS TOR“



IRMENSÄULE

Rund um Lamspringe erwartet Sie als Besucher eine vielfältige Landschaft. Der Wechsel von bewaldeten Höhen mit Aussichtspunkten und landwirtschaftlich genutzten Tälern macht ihren Reiz für Rad- und Wandertouren aus.

Eine Vielfalt an sportlichen (Reiten, Schwimmen, Tennis, Minigolf u.v.a.m.) sowie kulturellen Angeboten bieten der Flecken Lamspringe, die Gemeinden und die reizvolle Umgebung.

Für unsere Gäste stellen wir in der Gemeindeverwaltung einen kostenlosen Internetzugang per WLAN-Hotspot zur Verfügung. Nutzen Sie diesen Service zum Surfen im Internet oder installieren Sie gleich die Leinebergland App!



Die App unterstützt Sie bei der Entdeckung dieser Touren. Sie finden dort weitere Infos über 50 andere Rad- und Wandertouren für die ganze Familie. **Scannen Sie einfach den QR-Code!**

GLOBAL  
NACHHALTIGE  
KOMMUNE



### Gemeinde Lamspringe

Kloster 3  
31195 Lamspringe  
Tel.: 05183 – 500-0  
Fax: 05183 – 500-10  
info@lamspringe.de  
www.lamspringe.de

### Öffnungszeiten

Montag – Freitag  
08:00 – 12:30 Uhr  
Donnerstag  
auch 14:30 – 18:00 Uhr  
Weitere Termine nach Vereinbarung

HAUPTSTRASSE MIT RATSCELLER



„EURO-DANCER“ AUF  
DEM KUNSTBEWEGT WEG



RADWEG KUNSTBEWEGT

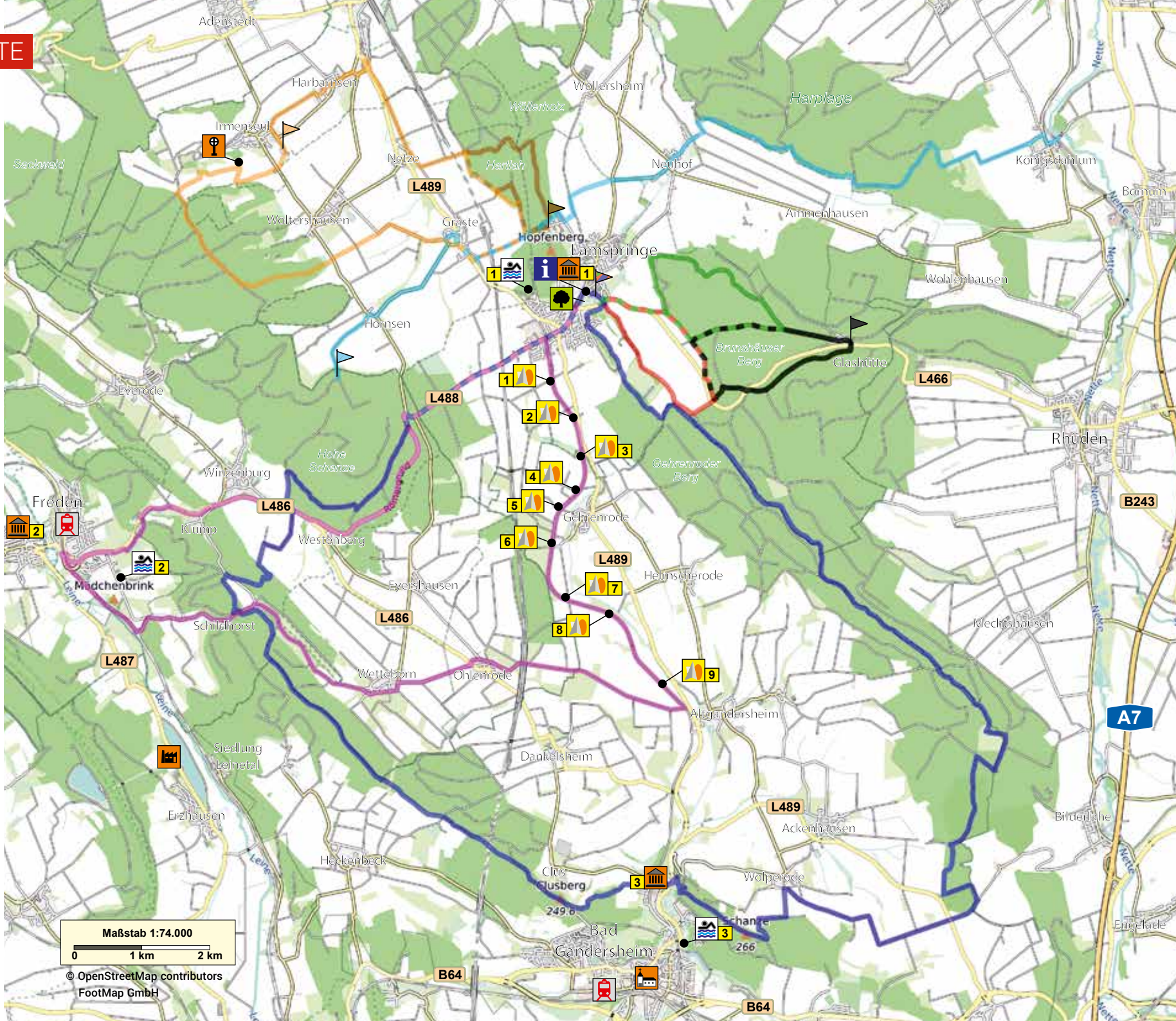


KLOSTERKIRCHE LAMSPRINGE











## SEHENSWERTE ORTE

-  Tourist-Info
-  1 Kloster Lamspringe
-  Klosterpark
-  1 Waldbad Lamspringe
-  Irmensäule
-  2 Zehntscheune
-  2 Freibad Freden
-  Pumpspeicherkraftwerk
-  3 Kloster Brunshausen
-  3 Sole-Waldschwimmbad
-  Stiftskirche
-  Bahnhöfe
-  Kunstwerke auf dem „Skulpturen-Weg“
-  1 Welcome 1998
-  2 Begegnung 1998
-  3 Mitra 2000
-  4 Wegekreuz 2005
-  5 Geheimnisturm 2000
-  6 Der Heilige Jacob 2003
-  7 Stahlarm 2000
-  8 Mann im Käfig 2003
-  9 Aufbruch 1999
-  Startpunkte der Touren



## WANDER- UND RADTOUREN

-  **Klosterwanderweg**  
Lamspringe - Brunshausen  
Länge: 41 km Höhenmeter: 800 m
-  **Königsweg**  
Weg der Deutschen Kaiser & Könige  
Länge: 15 km Höhenmeter: 260 m
-  **Lamspringer Rundwanderweg Fuchs**  
Oberhalb des Ortsteils Hellegrund  
Länge: 5 km Höhenmeter: 160 m
-  **Lamspringer Waldrandweg**  
vom Wanderparkplatz Spielwiese  
Länge: 5 km Höhenmeter: 90 m
-  **Rundwanderweg Ahornblatt**  
vom Wanderparkplatz Spielwiese  
Länge: 8 km Höhenmeter: 180 m
-  **Rundwanderweg Glashütte**  
Schwarzes Holz - Glashütte  
Länge: 6 km Höhenmeter: 170 m
-  **Rundwanderweg Irmisul & Königsweg**  
Durch das Wormtal  
Länge: 16 km Höhenmeter: 360 m
-  **Radtour rund um Lamspringe**  
Rundtour über Freden und Altgandersheim  
Länge: 30 km Höhenmeter: 560 m