













-  1 Klosterkirche
-  1 Kloster
-  2 Klostergut
-  2 Sophienkirche
-  2 Hist. Ratskeller
-  Rathaus
-  Tourist-Info
-  Klosterpark
-  Minigolf
-  Toiletten

RUND UMS KLOSTER

In unserem schönen und weitläufigen Klosterpark entspringt die Quelle der Lamme, von der sich der Name „Lamspringe“ ableitet. Im Rahmen eines Bildhauersymposiums wurden 1984 einige Kunstwerke im Park gefertigt und aufgestellt. In der ehemaligen Klostermühle finden Sie unsere Tourist-Info.

Das Lamspringer Kloster wurde im Jahre 847 als Benediktinerinnen-Kloster gegründet. Nach einer wechselvollen Geschichte wurde die heutige Klosteranlage mit der Klosterkirche ab 1643 durch englische Benediktiner neu belebt. Sie erbauten auf den Grundmauern der alten Kirche die heutige Klosterkirche von 1670 bis 1691 neu. Die restlichen Gebäude folgten später.

Hierdurch wurde das Kloster Lamspringe zum einzigen englischen Kloster auf deutschem Boden. Im Jahre 1803, nach der Säkularisation, verließen die Benediktiner Lamspringe nach Irland und England.




LAMSPRINGE

HAT VIEL ZU BIETEN

Rund um Lamspringe erwartet Sie als Besucher eine vielfältige Landschaft. Der Wechsel von bewaldeten Höhen mit Aussichtspunkten und landwirtschaftlich genutzten Tälern macht ihren Reiz für Rad- und Wandertouren aus.

Eine Vielfalt an sportlichen (Reiten, Schwimmen, Tennis, Minigolf u.v.a.m.) sowie kulturellen Angeboten bieten der Flecken Lamspringe, die Gemeinden und die reizvolle Umgebung.

Für unsere Gäste stellen wir in der Gemeindeverwaltung einen kostenlosen Internetzugang per WLAN-Hotspot zur Verfügung. Nutzen Sie diesen Service zum Surfen im Internet und installieren Sie gleich die Leinebergland App!



Die App unterstützt Sie bei der Entdeckung dieser Touren. Sie finden dort weitere Infos über 50 andere Rad- und Wandertouren für die ganze Familie. **Scannen Sie einfach den QR-Code!**

SEHENSWERTES

IN UND RUND UM LAMSPRINGE



TOURIST-INFO IN DER KLOSTERMÜHLE



BÄCKERTEICH IM KLOSTERPARK



LUFTBILD LAMSPRINGE



BLICK RICHTUNG HAUPTSTRASSE



GLOBAL NACHHALTIGE KOMMUNE




















Gemeinde Lamspringe
 Kloster 3
 31195 Lamspringe
 Tel.: 05183 – 500-0
 Fax: 05183 – 500-10
 info@lamspringe.de
 www.lamspringe.de

Öffnungszeiten

Montag – Freitag
 08:00 – 12:30 Uhr
 Donnerstag
 auch 14:30 – 18:00 Uhr
 Weitere Termine nach Vereinbarung

SEHENSWERTE ORTE

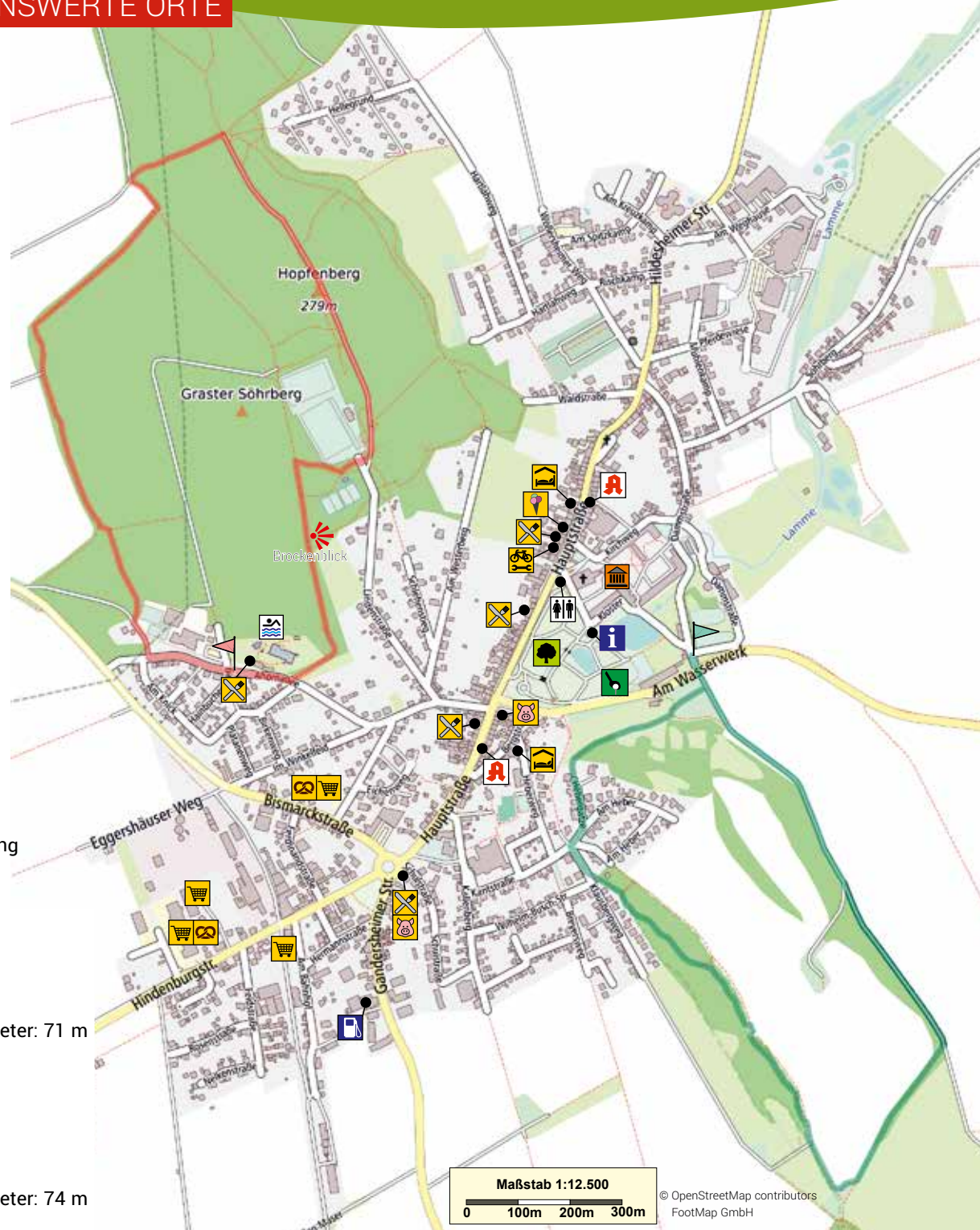
-  Kloster
-  Klosterpark
-  Tourist-Info
-  Minigolf
-  Restaurant
-  Hotel
-  Bäckerei / Café
-  Eiscafé
-  Waldschwimmbad
-  Fahrradwerkstatt
-  Einkaufsmöglichkeit
-  Fleischerei
-  Apotheke
-  Aussichtspunkt
-  Toiletten
-  Tankstelle
-  Startpunkt der Wanderung



Rundwanderweg Hase
Um den Heberberg
Länge: 2,9 km Höhenmeter: 71 m



Rundwanderweg Meise
Zum Brockenblick
Länge: 3,2 km Höhenmeter: 74 m



Maßstab 1:12.500
0 100m 200m 300m

© OpenStreetMap contributors
FootMap GmbH



MINIGOLFANLAGE

Der Flecken Lamspringe verfügt mit seiner Hauptstraße über eine vollständig erhaltene Fachwerkstraße. Hier finden Sie den ehemaligen Ratskeller, der im Jahre 1600 erbaut wurde.

Ein Stück die Straße weiter befindet sich die ev. luth. Sophienkirche aus dem Jahre 1692. Die Emporen der Sophienkirche hat der Lamspringer Künstler Micha Kloth von 2005 bis 2007 mit 12 biblischen Bildern versehen.

Für sportliche Abwechslung in den Sommermonaten bietet sich die Minigolfanlage und Boulebahn im Klosterpark und das idyllisch gelegene beheizte Waldfreibad an.



KLOSTERKIRCHE VOM WESTERBERG



WALDFREIBAD